

ASESOR: UNIVERSIDAD DE NEWCASTLE

ESTUDIANTES: 23000
EMPLEADOS: 2500

Reino Unido

El Centro para la Economía Rural (CER) es un centro universitario interdisciplinar de investigación que trabaja para el desarrollo de novedosos e innovadores enfoques en la

economía rural. CER es parte de la Escuela de Agricultura, Alimentación y Desarrollo Rural de la Universidad de Newcastle. Tenemos experiencia en la interconexión y el intercambio de

de actividades y en la transferencia de ideas entre la investigación y su aplicación.



LOCALIZACIÓN DE LOS SOCIOS



SIGUE EL PROYECTO

Visita nuestra web: www.interregeurope.eu/ruralgrowth

Redes sociales: @RuralGrowthIE

RuralGrowth

Interreg Europe

JUNTOS IMPULSAMOS EL CRECIMIENTO RURAL Y LA INNOVACIÓN DE LAS PYMES

Un proyecto de cooperación interregional para la mejora de las políticas de competitividad de las PYMES

RuralGrowth busca mejorar las políticas de apoyo a las pequeñas empresas locales dentro de la economía del visitante estimulando la adopción de soluciones verdes innovadoras que sirven como plataformas de lanzamiento para la competitividad de las PYMES y como impulso para el crecimiento sostenible en las regiones rurales.

Socios del Proyecto

Ayuntamiento de Medina del Campo (ES)
Savonlinna Business Services Ltd (FI)
Gobierno Local de Nagykanizsa (HU)
DELTA 2000 Consortium Ltd (IT)
Provincia de Drenthe (NL)
Consejo del Condado de Harghita (RO)
Universidad de Newcastle (UK)

SME
competitiveness

€
1.45 M
ERDF

Apr 2016
Sep 2020

European Union
European Regional
Development Fund



SAVONLINNA

REGIÓN: SAVO SUR



Finlandia

SAVO SUR ES CONOCIDA POR SU PAISAJE ÚNICO; EL LAGO SAIMAA – EL CUARTO MÁS GRANDE DE EUROPA, ARCHIPIÉLAGOS LABERÍNTICOS Y LA AMENAZADA FOCA SAIMAA DE COLA ANILLADA. ES TAMBIÉN APRECIADA POR SU LIMPIA Y BOSCOsa NATURALEZA, UN MEDIO AMBIENTE SEGURO Y SUS SERVICIOS VERSÁTILES.



Historia
Castillo de San Olav




Cultura/Eventos
Ópera



Naturaleza Distrito
del Lago Saimaa



Foca Saimaa de
cola anillada



"Super" comida /
Arándano

Savo Sur es conocida por su paisaje único; el lago Saimaa – el cuarto más grande de Europa, archipiélagos laberínticos y la amenazada foca saimaa de cola anillada. Es también apreciada por su limpia y boscosa naturaleza, un medio ambiente seguro y sus servicios versátiles.

PRINCIPALES PROVEEDORES DE EMPLEO:



Servicios



Industria
(madera/metal)



Turismo



Construcción

INFO DEL ÁREA

POBLACIÓN 151562

SUPERFICIE 19130 KM2
(Incluye aguas interiores
4780 km2)

HABITANTES/SUPERFICIE
KM² 11,1

LÍNEA DE COSTA
30000 km

BOSQUES 87,8%
(% de la superficie)

SOCIO: Savolinn Business Services Ltd (SYKE)

Ayuda a las empresas a establecer, expandir, desarrollar e internacionalizar sus negocios y operaciones. Nuestra experimentada plantilla se encuentra preparada para responder a los desafíos y necesidades de cualquier empresa.

OFRECEMOS:

- Herramientas de desarrollo del destino
- Servicios de incubadora de empresas
- Gestión en el proceso de innovación
- Experiencia en la cooperación transfronteriza
- Proyectos de apoyo a las PYMEs eficaces

NUESTRAS EXPECTATIVAS:

- Plataformas digitales para la distribución directa
- Alcanzar los mercados de potenciales visitantes más eficazmente
- Intercambiar buenas prácticas e ideas innovadoras
- Herramientas de gestión como destino sostenible
- Nuevas startups locales innovadoras



+INFO:
WWW.VISITSAIMAA.FI



MEDINA DEL CAMPO

REGIÓN: CASTILLA Y LEÓN



España

MEDINA DEL CAMPO ES CONOCIDA COMO LA VILLA DE LAS FERIAS Y SE ENCUENTRA SITUADA EN LA PROVINCIA DE VALLADOLID, EN LA COMUNIDAD AUTÓNOMA DE CASTILLA Y LEÓN. SU ECONOMÍA SE BASA PRINCIPALMENTE EN LA AGRICULTURA, LA INDUSTRIA DE TRANSFORMACIÓN AGRÍCOLA Y EL COMERCIO.



Historia y patrimonio



Enoturismo



Cultura



Vino



Semana Santa

Medina del Campo es bien conocida por la tradición de las ferias y sus eventos. Su economía del visitante se apoya de manera significativa en las tradiciones locales de producción, principalmente la elaboración de vino. La Ruta del Vino de Rueda se ha creado para promocionar la industria del enoturismo en la región.

PRINCIPALES PROVEEDORES DE EMPLEO:



Industria
alimentaria



Agricultura



Servicios



Turismo

INFO DEL ÁREA

POBLACIÓN 20774

SUPERFICIE 153 km²

HABITANTES/SUPERFICIE
KM² 136

SOCIO: Ayuntamiento de Medina del Campo

Es la autoridad local de la ciudad quien prepara e implementa su Plan Estratégico de Desarrollo Sostenible de forma colaborativa con los ciudadanos.

OFRECEMOS:

- Planificación participativa de las políticas regionales
- Plan Estratégico de Desarrollo Sostenible
- Asociación Ruta del Vino de Rueda

NUESTRAS EXPECTATIVAS:

- Promover el emprendimiento
- Desarrollar e implementar nuevos modelos de negocio
- Apoyar el crecimiento de las PYMEs en mercados nacionales e internacionales
- Promover el crecimiento y la consolidación de las PYMEs



+INFO: WWW.MEDINA21.ES
Y WWW.RUTADELVINODERUEDA.COM



DRENTHÉ SUDOESTE

REGIÓN: DRENTHÉ

© The Province of Drenthe



DELTA DEL PO

REGIÓN: EMILIA-ROMAGNA

© DELTA 2000

Países Bajos

Italia


LA REGIÓN DE DRENTHÉ POSEE ATRACTIVOS BREZALES, PARQUES NACIONALES Y PAISAJES PROTEGIDOS CON EXCELENTE POTENCIAL, PRINCIPALMENTE EN TURISMO 'SLOW'



Historia



Variedad de paisajes



Áreas naturales



Pueblos pequeños



Patrimonio cultural

Drenthe tiene un rico patrimonio cultural, con restos glaciares, monumentos megalíticos y una colonización particular, y ha sido nominada para la Lista de Patrimonio Mundial de la UNESCO. Drenthe sudoeste es un área atractiva para vivir y trabajar.

PRINCIPALES PROVEEDORES DE EMPLEO:



Agricultura



Turismo



Servicios

INFO DEL ÁREA



POBLACIÓN 163540



SUPERFICIE 1028 KM²



HABITANTES/SUPERFICIE KM² 185



BOSQUE Y NATURALEZA 20,5%



SUPERFICIE AGRÍCOLA 70,4%

SOCIO: Provincia de Drenthe

Sus responsabilidades incluyen coordinar y facilitar la cooperación entre los ayuntamientos y los interesados.

OFRECEMOS:

- Experiencia en desarrollo interregional
- Experiencia en variedad de campos de trabajo
- Especialización en la calidad de vida en áreas rurales

NUESTRAS EXPECTATIVAS:

- Alcanzar mercados de potenciales visitantes más eficazmente
- Cooperación e innovación en plataformas digitales
- Intercambio de buenas prácticas e ideas innovadoras con nuestros socios
- Nuevas startups rurales innovadoras
- Mejora e impulso para reestructurar el ámbito residencial

EMILIA-ROMAGNA, EN EL NORTE DE ITALIA, ES UNA DE LAS REGIONES MÁS URBANIZADAS Y ECONÓMICAMENTE AVANZADAS EN LA UE, CON UNA ECONOMÍA EQUILIBRADA QUE TAMBIÉN COMPRENDE EL SECTOR AGRÍCOLA Y ALIMENTARIO MÁS GRANDE DE ITALIA.



Comidas típicas



Cultura



Vinos locales



Artesanía



Sal dulce de Cervia

El área del Delta del Po, Patrimonio de la Humanidad, posee la mayor extensión de humedales protegidos de Italia. El objetivo territorial en el ámbito de la economía del visitante más importante del área del Delta del Po es el desarrollo del turismo de relax, los recursos locales (p.ej. productos agrícolas tradicionales, gastronomía) y la actividad de una amplia gama de PYMEs locales.

PRINCIPALES PROVEEDORES DE EMPLEO:



Industria (metal)



Agricultura



Alimentación



Servicios



Turismo

INFO DEL ÁREA



POBLACIÓN 149048 (1.1.2014)



SUPERFICIE 2233,69 KM²



HABITANTES/SUPERFICIE KM² 66,73

SOCIO: Delta 2000 Consortium Ltd

DELTA 2000 es una Agencia de Desarrollo Local que promociona los recursos locales y las actividades económicas de manera armónica y ordenada con el fin de comenzar un proceso de desarrollo basado en la participación ciudadana de las comunidades locales.

OFRECEMOS:

- Experiencia en turismo temático en áreas rurales
- Estrategias específicas en desarrollo turístico
- Herramientas de programación de políticas de slow tourism

NUESTRAS EXPECTATIVAS:

- Desarrollar y apoyar a los empresarios locales
- Implicar a las PYMEs en el desarrollo de un turismo sostenible
- Valorizar los recursos naturales locales
- Mejorar la competitividad de las PYMEs locales



NAGYKANIZSA

REGIÓN: CONDADO DE ZALA

Hungría

NAGYKANIZSA ES UNA CIUDAD EN HUNGRÍA EN EL CENTRO DE LAS COLINAS SOMOGY-ZALA SITUADA ENTRE EL VÉRTICE OCCIDENTAL DEL LAGO BALATÓN Y LA FRONTERA CROATA Y ESLOVENA. A SU VEZ ESTA VIBRANTE CIUDAD CON SUS 55.000 HABITANTES ES EL CENTRO DE LA PARTE MERIDIONAL DEL CONDADO DE ZALA. ES ASIMISMO EL LUGAR TRADICIONAL DE TRÁNSITO DEL COMERCIO Y EL TURISMO DEL ADRIÁTICO Y LOS PUERTOS ITALIANOS.



Arquitectura



Eventos



Cultura



Escultura



Tradiciones locales

Nagykanizsa posee excelentes recursos naturales, lo que, junto con las tradiciones vivas, presenta un potencial inmenso para el impulso del ocio rural verde y de la industria hotelera. El territorio se caracteriza por sus pequeños pueblos.

PRINCIPALES PROVEEDORES DE EMPLEO:



Bombas de agua



Iluminación



Producción de muebles



Tratamiento de aguas



Turismo

INFO DEL ÁREA

POBLACIÓN APROX. 50000

SUPERFICIE 148,40 KM²

HABITANTES/SUPERFICIE KM² 340

SOCIO: Gobierno Local de Nagykanizsa

Ha participado en numerosos proyectos de apoyo a las PYMEs, productores locales y proveedores de servicios turísticos en cooperación con ONGs y universidades.

OFRECEMOS:

- Experiencia en la preparación de instrumentos de política estratégica
- Experiencia en proponer los cambios estructurales necesarios
- Desarrollar e implementar proyectos de gran escala dirigidos al desarrollo económico

NUESTRAS EXPECTATIVAS:

- Mejorar la capacidad de las PYMEs para la adopción de la innovación
- Impulsar los sectores económicos tradicionales y rurales para dirigirlos al mercado y que sean competitivos

+INFO:
WWW.NAGYKANIZSA.HU




CONDADO DE HARGHITA

REGIÓN HISTÓRICA: TRANSILVANIA



Rumania

EL CONDADO DE HARGHITA, RODEADO POR LAS MONTAÑAS DE LOS CÁRPATOS, ES ESPECIALMENTE RICO EN BELLEZAS NATURALES Y PATRIMONIO CULTURAL Y ES UN DESTINO TURÍSTICO MUY POPULAR.



Naturaleza



Tradiciones locales



Cultura



Gastronomía



Cerca de 2000 manantiales de agua mineral.

Los bosques cubren más del 35% de la superficie del condado, razón por la cual llamamos al Condado de Harghita una "tierra siempre verde". La economía del visitante representa una fuente importante de ingresos en el condado, contribuyendo al empleo local los servicios y la producción relacionados.

PRINCIPALES PROVEEDORES DE EMPLEO:



Madera



Alimentación y bebidas



Textil



Agricultura



Turismo

INFO DEL ÁREA

POBLACIÓN 333674

SUPERFICIE 6639 KM²

HABITANTES/SUPERFICIE KM² 50,3

SOCIO: Consejo del Condado de Harghita

Es la autoridad electa del condado. Sus responsabilidades son la coordinación de las actividades del consejo local, los servicios públicos y los programas de desarrollo.

OFRECEMOS:

- La capacidad para influir en la política de desarrollo económico a nivel regional
- Apoyo en la generación de proyectos
- Exitoso sistema de cooperación con los interesados

NUESTRAS EXPECTATIVAS:

- Mejorar las competencias y capacidades de las PYMEs para operar como parte de una red más amplia
- Disponibilizar la innovación para todos los colaboradores
- Avanzar hacia un nivel más complejo de provisión de servicios

+INFO:
WWW.HARGHITACOUNTY.RO

